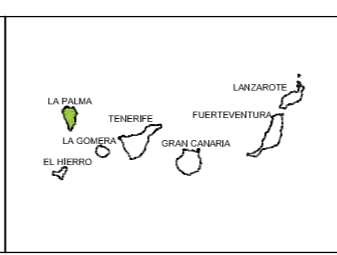
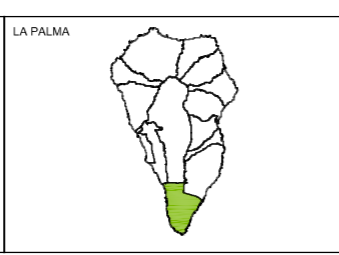
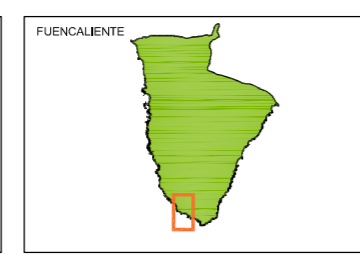



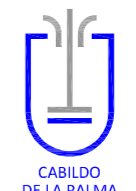
- LEYENDA:
- IMPACTOS POR APERTURA DE SENDEROS
 - EXTRACCIÓN DE ÁRIDOS
 - IMPACTO VISUAL PROVOCADO POR INVERNADEROS
 - NÚCLEO DE CASETAS DEL FARO DE FUENCALIENTE
 - RED INTERMUNICIPAL LP-207
 - VÍA SECUNDARIA ASFALTADA
 - VÍA SECUNDARIA NO ASFALTADA
 - SENDERO GR-131

ÁREA OBJETO DE ESTUDIO



ESTUDIO AMBIENTAL ESTRATÉGICO
REVISIÓN PARCIAL Nº2 DE LAS NORMAS DE CONSERVACIÓN
MONUMENTO NATURAL DE LOS VOLCANES TENEGUÍA P-10

ARQUITECTO:
GABRIEL HENRIQUEZ PEREZ S.L.P.
 AUTOR DEL ENCARGO:
EXCMO. CABILDO INSULAR DE LA PALMA
 FECHA:
JULIO DE 2017



SITUACION:
FUENCALIENTE - LA PALMA
 PLANO DE INFORMACIÓN:
TIPOLOGÍA Y LOCALIZACIÓN DE IMPACTOS AMBIENTALES
 ESCALA:
1/5.000

PLANO:
16